

Směr Nemocnice Krnov

Osa ul. M. Gorkého

Smør ul. Albrechtica


2604/1

850/16

## Šrafy:


Navr

Navržené objekty a plochy:

 navrhované parkovací stání – betonová mezerovitá dlažba tl. 100 mm

 plochy pro kontejnery (popelnice)– bet. dlažba (200x200) tl. 100 mm

 povrch MK – kryt ACO 11+


 bourání stav. oplocení (stav. zdi)

 přídlažba–dvouřádek z žulových kostek šířky 200 mm

— vodorovné dopravní značení

Stávající objekty a plochy:

stav. asfalt. povrch MK

 stav. zpevněné plochy – bet. dlažba (300x300) tl. 50 mm

## SEZNAM SOUŘADNIC PRO VYTYČENÍ

Č.BODU

X

Y








1	510121.02	1069417.04
2	510118.92	1069416.32
3	510114.44	1069416.85
4	510112.58	1069419.41
5	510117.32	1069420.97
6	510114.04	1069430.94
7	510109.29	1069429.38
8	510108.77	1069430.95
9	510103.28	1069428.45
10	510103.59	1069427.50
11	510098.84	1069425.93
12	510102.13	1069415.96
13	510106.85	1069417.52
14	510106.38	1069414.07
15	510103.31	1069411.61
16	510101.03	1069410.98
17	510100.74	1069411.05
18	510098.95	1069410.40
19	510095.48	1069410.69
20	510092.99	1069413.31
21	510091.86	1069416.05
22	510091.46	1069416.97
23	510098.84	1069417.88

Čáry :

- zaměření skutečného stavu
- - - hranice katastru
- vnitřní kresba katastru
- osy řezu, osy komunikací
- obrysy nově navržených staveb

16.19 kóty navržených stavebních úprav a zpevněných ploch

Legenda stávajících sítí:

 vedení slaboproudou – provozované (Cetin,a.s.)  
 vedení slaboproudou – neprovozované (Cetin,a.s.)  
 tepelné podzemní rozvody (Veolia Energie ČR, a.s.)  
 el. vedení VN – podzemní (ČEZ,a.s.)  
 el. vedení NN – podzemní (ČEZ,a.s.)  
 el. vedení NN – nadzemní (ČEZ,a.s.)  
 stáv. STL plynové vedení (Gridservices s.r.o.)



Souřadnicový systém: S-JTSK

Výškový systém: B.p.v.

PROJEKTANT	KONTROLA	ZODP.PROJEKTANT	VIAT, s.r.o. Projektční kancelář IČ 05705398 Lidická 700/19 602 00 Brno	
Ing. Guřka	Ing. Guřka	Ing. Guřka		
INVESTOR: Město Krnov, Hlavní náměstí 1, 79401 Krnov				
KRAJ: Moravskoslezský	KATASTR. ÚZEMÍ: Krnov Horní předměstí			
STAVBA:			FORMÁT	3xA4
Parkoviště ulice U Nových staveb, Krnov			DATUM	06/2018
			ZAKÁZKA ČÍSLO	06/2018
			STUPEŇ	PDPS
OBSAH:	KOORDINAČNÍ SITUACE STAVBY		MĚŘÍTKO : 1:200	ČÍSLO VÝKRESU: B.2.